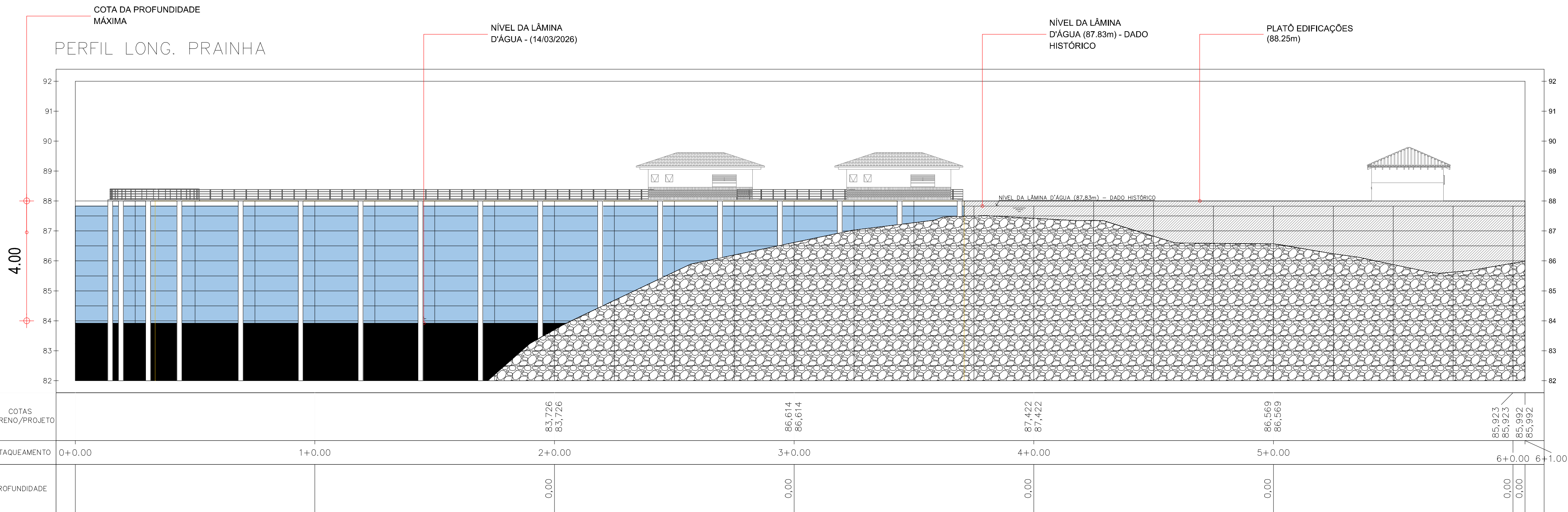
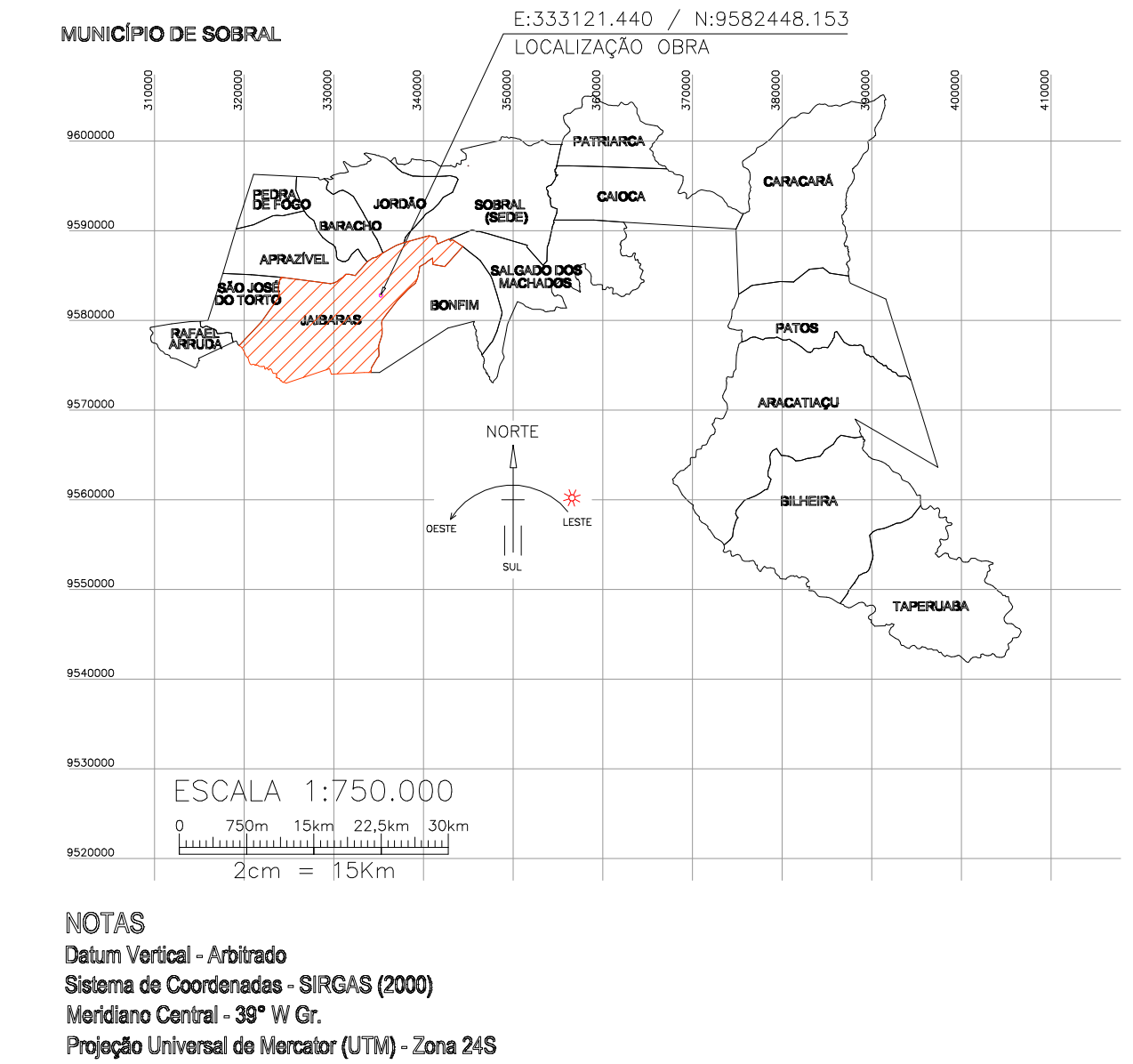
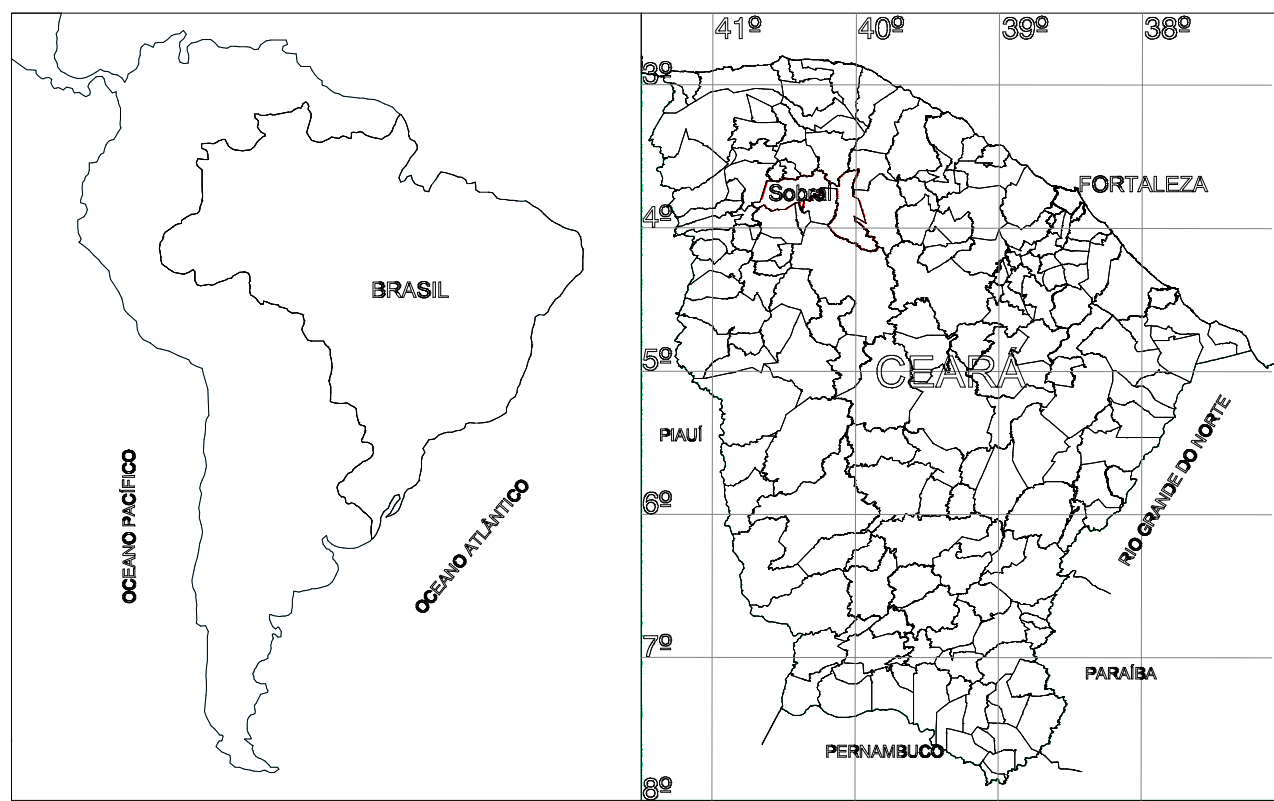


PLANTA BAIXA – LEVANTAMENTO PLANIALTIMÉTRICO
ESC.: 1/200



PERFIL LONGITUDINAL
ESC.: H: 1/2500V: 1/100



NOTAS
Datum Vertical - Arbritado
Sistema de Coordenadas - SIRGAS (2000)
Meridiano Central - 39° W Gr.
Projeção Universal de Mercator (UTM) - Zona 24S

08	-	-	-
07	-	-	-
06	-	-	-
05	-	-	-
04	-	-	-
03	-	-	-
02	-	-	-
01	-	-	-
Nº	DATA	HISTÓRICO	RESPONSÁVEL

REVISÕES / DISCRIMINAÇÃO

SEINFRA - SECRETARIA DA INFRAESTRUTURA

PROJETO:
ESTUDOS TOPOGRÁFICOS E HIDROLÓGICOS
URBANIZAÇÃO PRAINHA - JAIBARAS

INTERESSADO:
PREFEITURA DE SOBRAL

ENDEREÇO:
-

MUNICÍPIO:
BAIRRO RENATO PARENTE - SOBRAL/CE

DESENHOS DA PRANCHA
PLANTA BAIXA
PERFIL LONGITUDINAL

ESCALA
1:200
H: 1/2500 V: 1/100

DATA
14/03/2026

DESENHO

TOPÓGRAFO

PRANCHA
01/01